
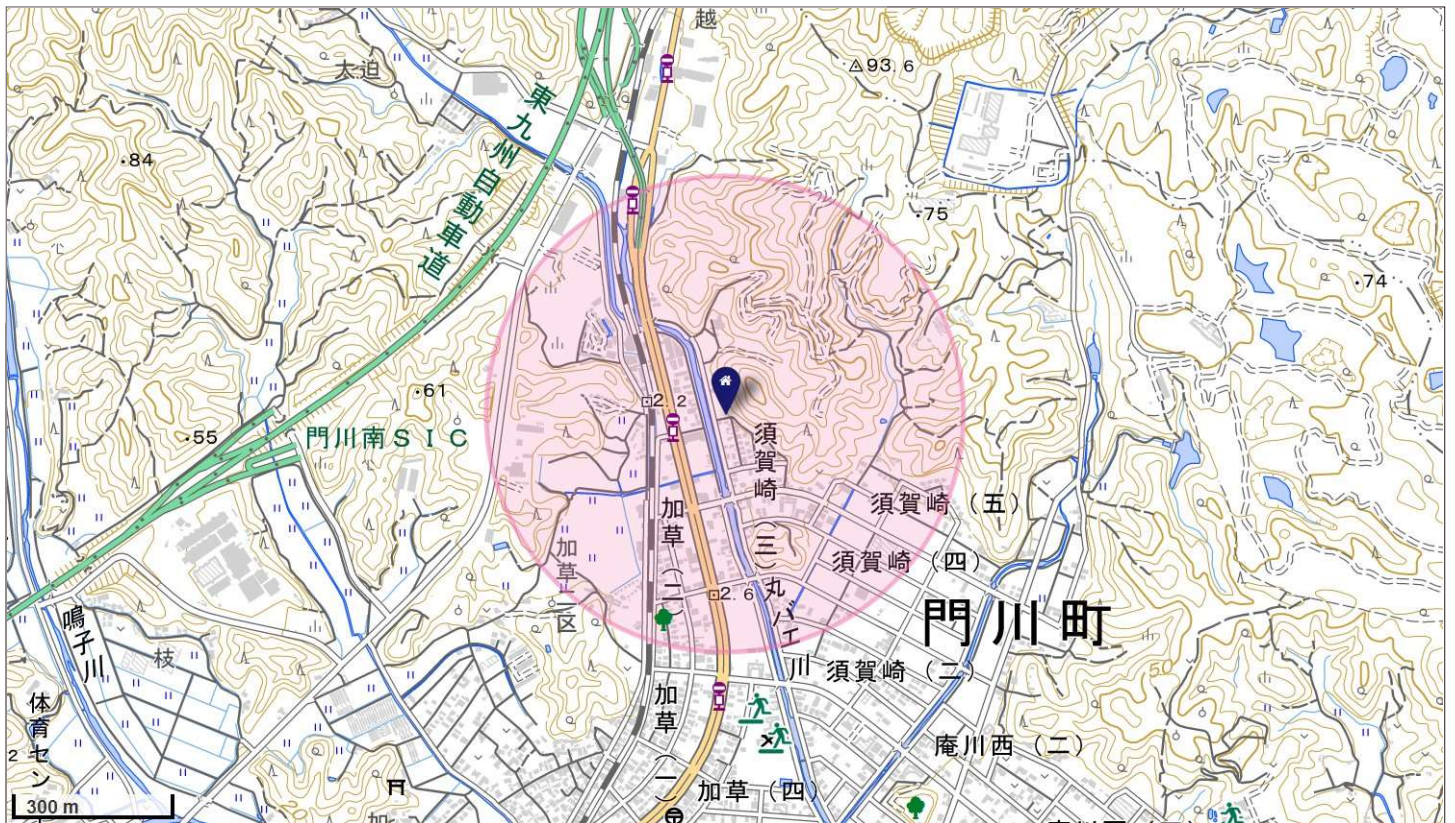


# 地盤サポートマップfor U



## 基本情報

住所 宮崎県東臼杵郡門川町須賀崎三丁目付近  
 地形 三角州・海岸低地  
 地質 約5200~3200万年前に海溝で堆積した砂岩と泥岩が繰り返す泥岩優勢な地層(付加体)  
 標高 3m



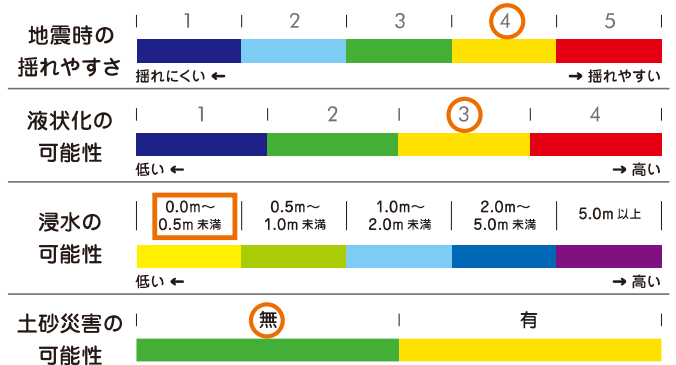
※円の半径は500mです

駅 バス停 公園 避難所

## 生活情報

駅	土々呂	まで	1903	m
駅の一日平均乗降客数			-	人
バス停	加草	まで	120	m
公園	加草街区公園	まで	447	m
避難所	草川小学校	まで	614	m

## 防災情報



注意点:記載された対象土地の情報について、その内容を保証するものではありません。詳しくは専門家(宅地建物取引士、建築士など)にご相談ください。本レポートを利用したことにより現に発生または発生しうる損害について、当社は一切責任を負いません。本レポートが提供する情報は、「SuperBaseMap25000プレミアム」(日本スーパーマップ株式会社)により構成されたものです。

★★★★★  
地盤品質  
地盤サポートシステム

### 地盤を知ることから始まる、安心の住まいづくり

最大5,000万円まで保証

① しっかり調査 ② 信頼の第三者解析 ③ 安心の品質保証

安心だねー!