
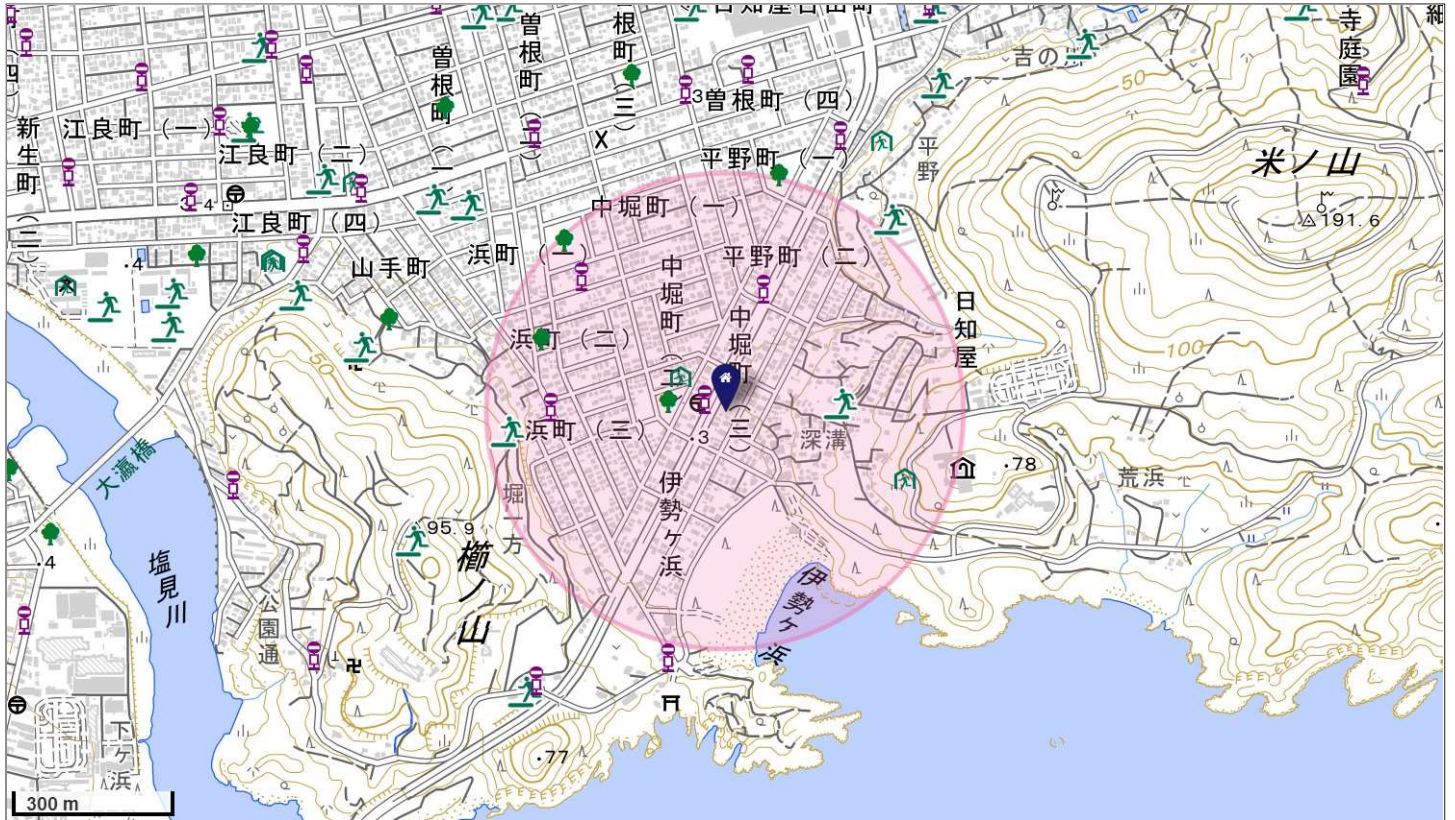


地盤サポートマップfor U



基本情報

住所 日向市中堀町3丁目117付近
 地形 砂州・砂礫州
 地質 約1万8000年前～現在までに形成された
 最も新しい時代の地層
 標高 3.4m



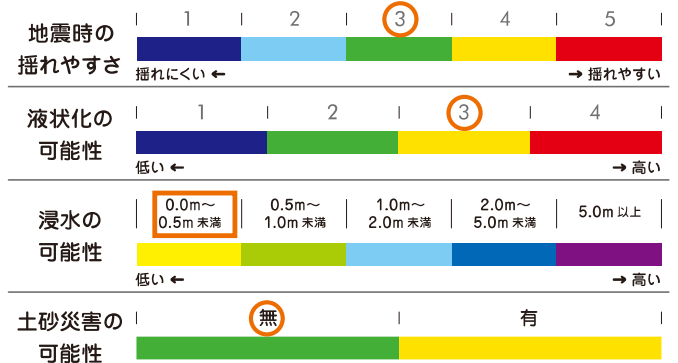
※円の半径は500mです

駅 駅 公園 避難所

生活情報

駅	日向市	まで	2410	m
駅の一日平均乗降客数			-	人
バス停	伊勢ヶ浜	まで	42	m
公園	鴨池公園	まで	121	m
避難所	掘一方公民館	まで	119	m

防災情報



注意:記載された対象土地の情報について、その内容を保証するものではありません。詳しくは専門家(宅地建物取引士、建築士など)にご相談ください。本レポートを利用したことにより現に発生したまたは発生しうる損害について、当社は一切責任を負いません。本レポートが提供する情報は、「SuperBaseMap25000プレミアム」(日本スーパーマップ株式会社)により構成されたものです。

★★★★★
地盤品質
地盤サポートシステム

地盤を知ることから始まる、安心の住まいづくり

最大5,000万円まで保証

① しっかり調査 ② 信頼の第三者解析 ③ 安心の品質保証

安心だねー!