
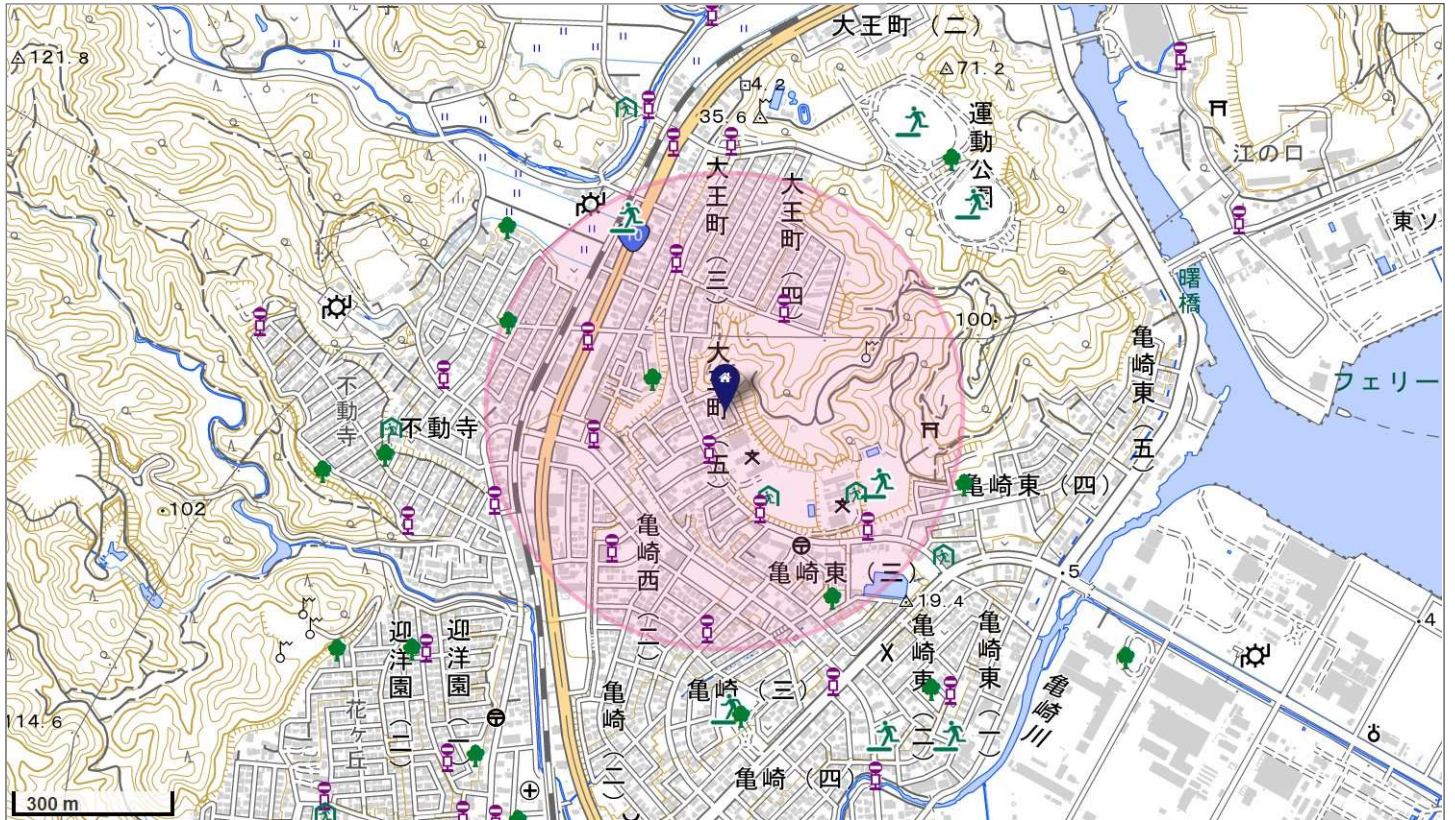


地盤サポートマップfor U



基本情報

住所 宮崎県日向市大王町五丁目付近
 地形 山地
 地質 約5200~3200万年前に海溝で堆積した砂岩と泥岩が繰り返す泥岩優勢な地層(付加体)
 標高 38.4m



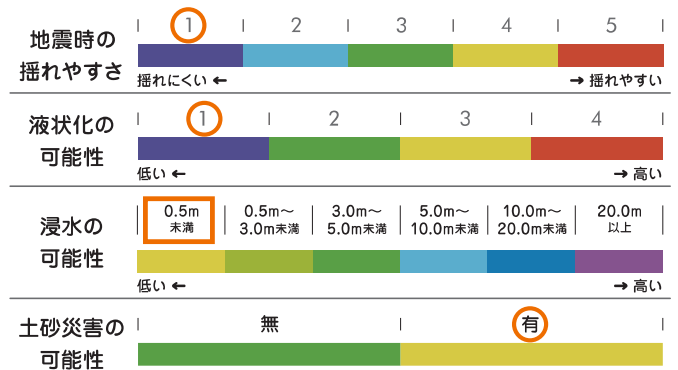
※円の半径は500mです

駅
 バス停
 公園
 避難所

生活情報

駅	日向市	まで	1591	m
駅の一日平均乗降客数			2773	人
バス停	大王谷中学校	まで	108	m
公園	坂ノ下公園	まで	166	m
避難所	大王谷中学校	まで	199	m

防災情報



注意: 記載された対象土地の情報についてその内容を保証するものではありません。詳しくは専門家(宅地建物取引士、建築士など)にご相談ください。本レポートを利用したことにより現に発生しまたは発生しうる損害について、当社は一切責任を負いません。本レポートが提供する情報は、「SuperBaseMap25000プレミアム」(日本スーパーマップ株式会社)により構成されたものです。

① しっかり調査

② 信頼の第三者解析

③ 最大5,000万円まで保証

建てるを支える。
住まうを想う。