
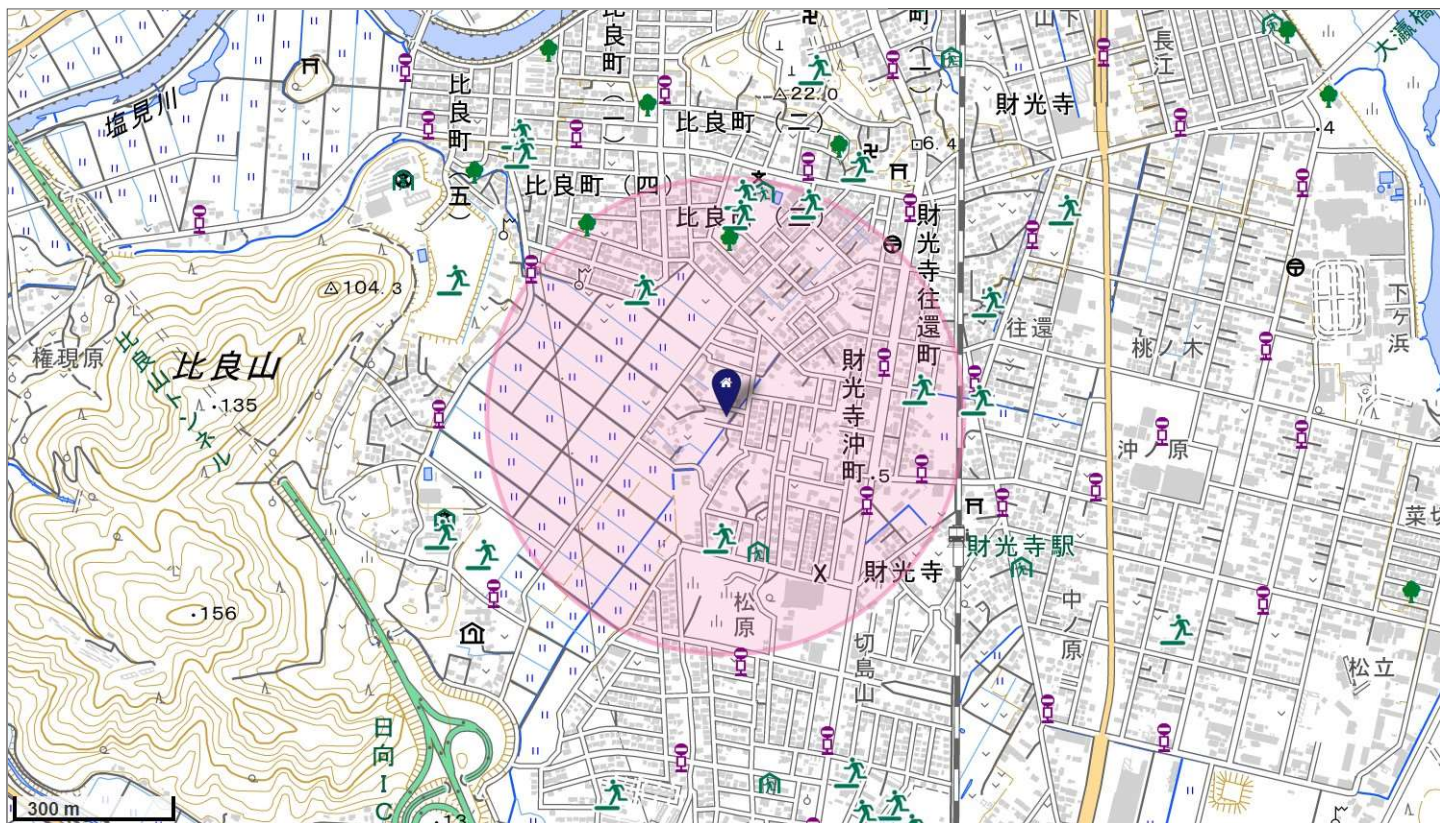


地盤サポートマップfor U



基本情報

住所 宮崎県日向市大字財光寺付近
 地形 砂州・砂礫州
 地質 約1万8000年前～現在までに形成された最も新しい時代の地層
 標高 5.6m



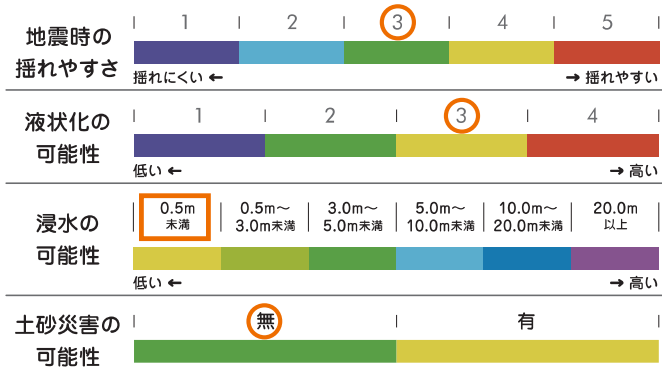
※円の半径は500mです

駅
 バス停
 公園
 避難所

生活情報

駅	財光寺	まで	552	m
駅の一日平均乗降客数			475	人
バス停	沖町	まで	345	m
公園	中島公園	まで	372	m
避難所	サンフラワー	まで	71	m

防災情報



注意: 記載された対象土地の情報についてその内容を保証するものではありません。詳しくは専門家(宅地建物取引士、建築士など)にご相談ください。本レポートを利用したことにより現に発生したまたは発生しうる損害について、当社は一切責任を負いません。本レポートが提供する情報は、「SuperBaseMap25000プレミアム」(日本スーパーマップ株式会社)により構成されたものです。



① しっかり調査

② 信頼の第三者解析

③ 最大5,000万円まで保証
安心の品質保証

建てるを支える。
住まうを想う。

